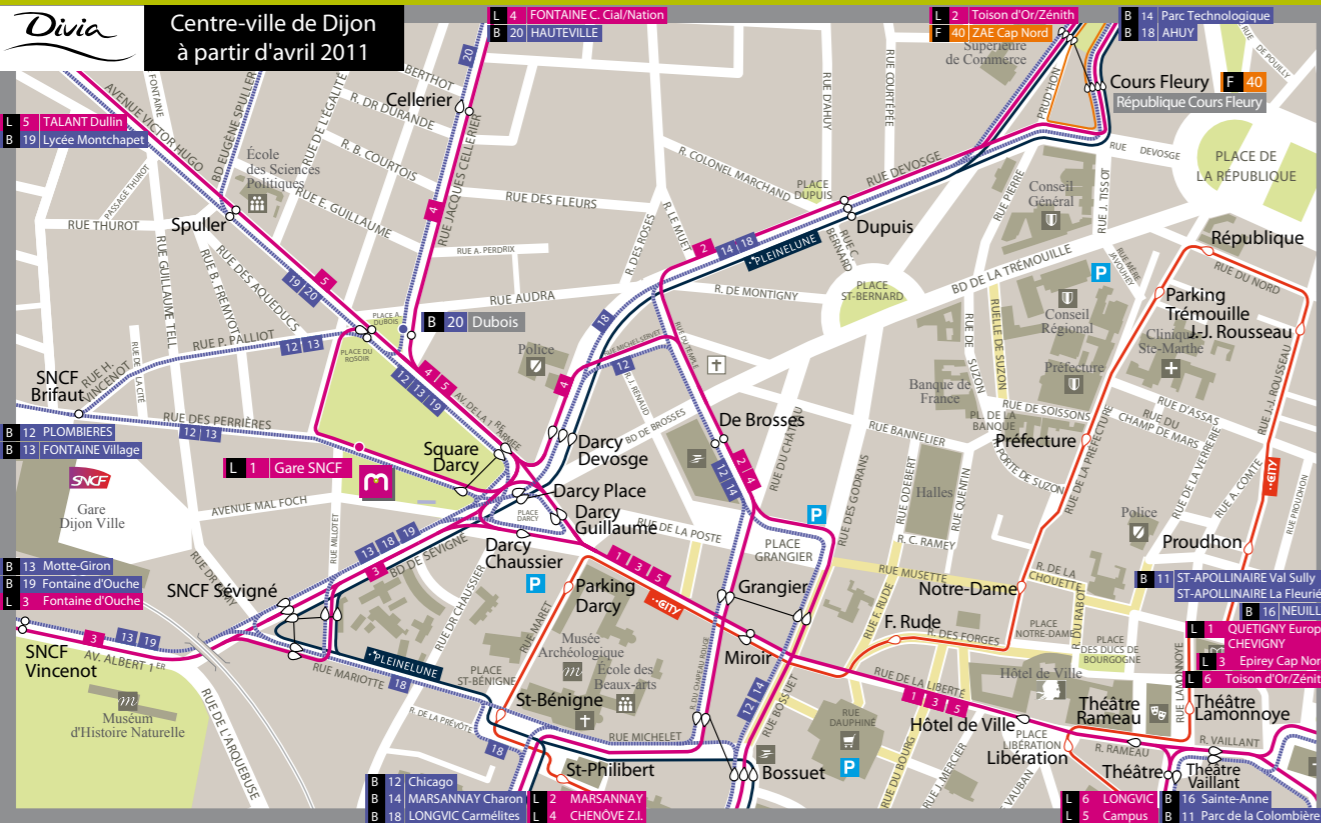




Bougez malin avec Divia, les transports du Grand Dijon

À compter du lundi 11 avril, les itinéraires des lignes du réseau Divia sont modifiés au centre ville afin de prendre en compte l'avancée des travaux du tramway.



Secteur Grangier/Godrans

Les travaux nécessaires à la création de la station de tramway de la place Saint-Bernard ne permettront plus d'emprunter la rue des Godrans entre les places Grangier et Saint-Bernard, d'où le passage des bus par la rue du Temple.

Secteur Gare SNCF

- L'accès au parvis de la Gare SNCF ne sera plus possible via l'avenue Foch.
- Le terminus de la LIANES 1 (Gare SNCF <-> QUETIGNY Europe / CHEVIGNY par centre-ville) est reporté derrière la Maison du Tram.
- Les arrêts « SNCF Vincenot » et « SNCF Brifaut » sont toujours desservis.
- Les arrêts « SNCF Sévigné » sont situés dans le bd Sévigné (direction Fontaine d'Ouche) et la rue Mariotte (direction centre-ville).

Depuis la gare SNCF, vous allez...	Prenez le bus... à l'arrêt	la ligne	en direction de
Centre-ville	Gare SNCF	L1	QUETIGNY Europe CHEVIGNY
	SNCF Vincenot	L3	Epirey Cap Nord
	SNCF Sévigné	L3	
CHU Bocage	SNCF Vincenot	L3	Epirey Cap Nord
Campus	Darcy Chaussier	L1	QUETIGNY Europe CHEVIGNY
		L5	Campus
ZAE Cap Nord	SNCF Vincenot	L3	Epirey Cap Nord

En savoir plus www.divia.fr

Agence Divia/Dijon - Place Grangier
MOBIGO: 03 80 11 29 29

Restez connectés!



Toute l'info circulation au quotidien

inforoute

Retrouvez l'info route actualisée au jour le jour sur les ondes de France Bleu Bourgogne 98.3 et 103.7 (un flash info toutes les demi-heures, de 6h à 9h et en journée en cas de perturbations importantes) et dès 9h sur le site www.lettram-dijon.fr. Les prévisions du service « Circulation de la Ville de Dijon » vous sont communiquées quotidiennement, ainsi que quelques astuces pour faciliter votre trajet.

infobus

Le réseau Divia 2010 a anticipé les perturbations liées aux travaux du tramway. Malgré tout, certains arrêts peuvent être provisoirement déplacés et certaines lignes momentanément déviées. **Pour en savoir plus, connectez-vous sur www.divia.fr**

infotram

Consultez toute l'actualité des travaux, téléchargez les semainiers du chantier, inscrivez-vous pour recevoir les infos travaux par mail ou sms, et découvrez votre futur tram en 3D! **Rendez-vous sur www.lettram-dijon.fr**



PLAN DE CIRCULATION CENTRE-VILLE DE DIJON

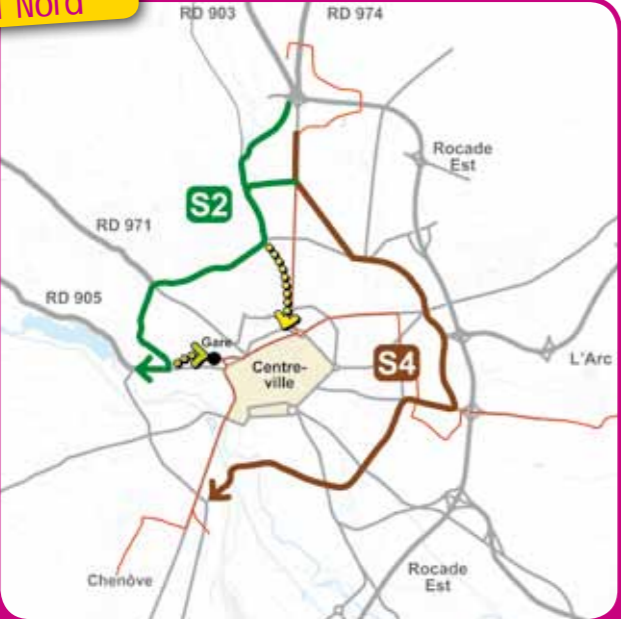
Et toutes les astuces pour bouger malin à Dijon pendant les travaux du Tram!



Suivez le guide !

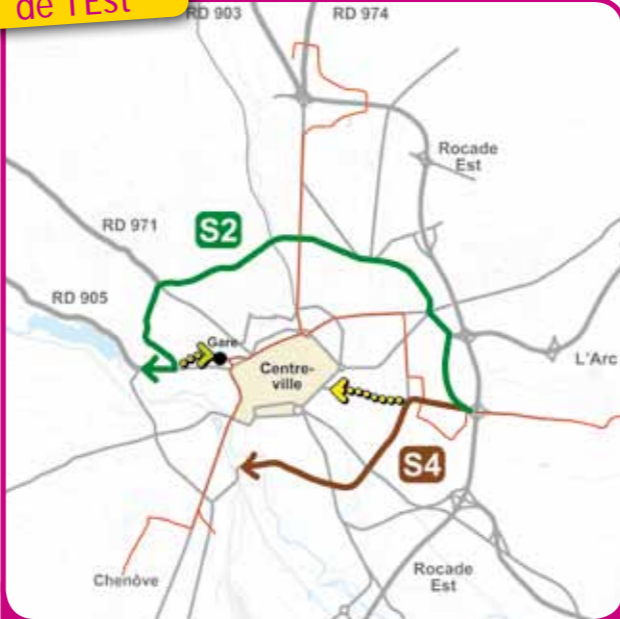
Pour accéder au centre-ville sans encombre, Tdi, la mascotte du tram, vous indique les itinéraires à suivre, qui sont signalés et jalonnés sur le terrain.

En venant du Nord



Pour rejoindre le centre-ville depuis Dijon Nord, empruntez S2 puis la rue Général Fauconnet. Stationnez malin! Choisissez entre les parkings Drapeau, Darcy ou Trémouille qui sont les mieux situés lorsque l'on vient du Nord.

En venant de l'Est



Pour rejoindre le centre-ville depuis Dijon Est, empruntez S4 puis la rue de Mirande. Stationnez malin! Choisissez entre les parkings Clemenceau, Conservatoire, Malraux ou Sainte-Anne, qui sont les mieux situés lorsque l'on vient de l'Est.

En venant du Sud



Pour rejoindre le centre-ville depuis Dijon Sud, empruntez S8, S3 puis la rue Charles Dumont. Stationnez malin! Choisissez entre les parkings Tivoli, Sainte-Anne ou Condorcet qui sont les mieux situés lorsque l'on vient du Sud.

En venant de l'Ouest



Pour rejoindre le centre-ville depuis Dijon Ouest, empruntez S1 puis l'avenue Albert 1^{er}. Stationnez malin! Choisissez entre les parkings SNCF, Darcy, Tivoli ou Condorcet, qui sont les mieux situés lorsque l'on vient de l'Ouest.

pour la gare, voir le plan au dos



Stationnez moins cher, stationnez couvert!

C'est la meilleure solution pour stationner votre voiture au centre-ville: plus facile, plus rapide (ne perdez plus votre temps à trouver une place en surface), et surtout plus économique: à partir de 1,50€ pour 2h en journée et 0,20€ pour 1h la nuit. Sachez que les parkings de Dijon sont vidéosurveillés, très bien signalés, et restent accessibles pendant toute la durée des travaux.

Consultez la carte au verso pour connaître leur emplacement et le nombre de places disponibles.

Info+ Partez «sans payer»!

Avec l'opération «J'ai le ticket avec mon commerçant», c'est le moment de faire une bonne affaire: profitez d'un ticket de parking gratuit (ou d'un ticket bus si vous êtes adepte du réseau Divia) pour tout achat d'un montant minimum fixé par les commerçants participants!

Les tickets sont cumulables: par exemple, un après-midi shopping chez 3 commerçants adhérant à l'opération, ce seront donc 3 tickets directement cumulables aux caisses des parkings, soit un stationnement gratuit pour le client.



*Consultez la liste des commerces participants sur www.lettram-dijon.fr



Pensez CITY

Les navettes gratuites de centre-ville proposent une desserte des parkings du centre-ville, de nombreux commerces et équipements. Complémentaires avec le réseau de bus Divia, elles sont idéales pour terminer vos virées shopping en toute liberté.

Retrouvez sur la carte au verso le trajet de la navette et les arrêts qu'elle dessert. Une navette toutes les 8 minutes entre 7h et 20h, du lundi au samedi.

Info+

Agence commerciale Divia

Arrêt «Miroir», «Grangier» ou «De Brosses»
Du lundi au vendredi de 8h à 19h et le samedi de 9h à 19h
www.divia.fr



Empruntez un vélo, pour la journée ou pour l'année

Pédalez en toute liberté!

400 vélos en libre-service sont disponibles 24h/24 et 7j/7. Avec une quarantaine de stations, Velodi vous offre le confort et la souplesse dans vos déplacements à petit prix.

Consultez la carte au verso pour localiser les bornes les mieux placées en fonction de votre trajet.

Louez en longue durée!

Le nouveau service DiviaVélo vous propose 400 vélos urbains, que vous pouvez utiliser à volonté pendant 1 à 12 mois. Les abonnés Divia bénéficient de tarifs préférentiels!

Info+

2 points de location

- Agence Divia, place Grangier
- Espace vente TER/TRANSCO/DIVIA en gare

3 points de retrait

- sur le campus universitaire (Résidence Mansart)
- à la gare SNCF (vélostation sur le parvis)
- à La Bécane à Jules, 17, rue de l'Île



Finissez votre trajet à pied

Excellente pour la santé et anti-stress par excellence, la marche est aussi la meilleure façon de se déplacer sur des courtes distances. Combinée à l'utilisation du train, du bus ou du vélo, c'est un maillon essentiel de l'éco-mobilité!

une fois garé, bougez futé!

